




CARTE DE CONSTRUCTIBILITÉ


Légende :


-  Zone inconstructible
-  Zone urbanisée ou urbanisable concernée par de fortes contraintes, constructible avec prescriptions
-  Zone constructible avec prescriptions


FV Code fiche du cahier de prescriptions

Exemples


- FV : fiche "aléa Fort (F) de Ruissellement (V)"
- fg : fiche "aléa faible (f) de glissement (g)"
- fg.v : fiches "aléas faible (f) de glissement (g) et de ruissellement (v)"
- FG.v : fiches "aléa Fort (F) de glissement (G) et aléa faible (f) de ruissellement (v)"

 Bassins d'orage, étangs, bassins de décantation, etc.

 Emprise indicative du PPRi de l'Azergues

 Limite communale

© cadastre DGI



Etabli : 12 Novembre 2014

Echelle : 1/5 000

Réalisation et édition : Alp'Géorisques

