




CARTE DES ALÉAS

Légende :


	Faible	Moyen	Fort
Crues des torrents et des ruisseaux torrentiels	T1	T2	T3
Ravinements et ruissellements sur versant	V1	V2	V3
Mouvements de terrain :			
Glissements de terrain	G1	G2	G3
Chutes de pierres et de blocs	P1	P2	

 Bassin d'orage, étang, bassin de décantation, etc.

 Emprise indicative du PPRi de l'Azergues

 Limite communale

© cadastre DGI



Etabli : 31 Décembre 2014

Echelle : 1/5 000

Réalisation et édition : Alp'Géorisques

