



PREFET DU RHÔNE

SERVITUDES D'UTILITÉ PUBLIQUE

Commune de CHESSY LES MINES



N° INSEE : 69056

Échelle : 1/5000



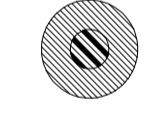


Établi en : FÉVRIER 2015

Modifié en :

Sources:
BDParcellaire®, © IGN - Paris - 2011
protocole IGN/MEDDTL-MAAPRAT, octobre 2011
Autorisation de diffusion : libre - commercialisation interdite

Direction Départementale des Territoires du Rhône, 165 rue Garibaldi CS 33862 69401 Lyon Cedex 03
Service Planification Aménagement Risques / Unité Procédures Administratives Planification / 04 78 62 50 50

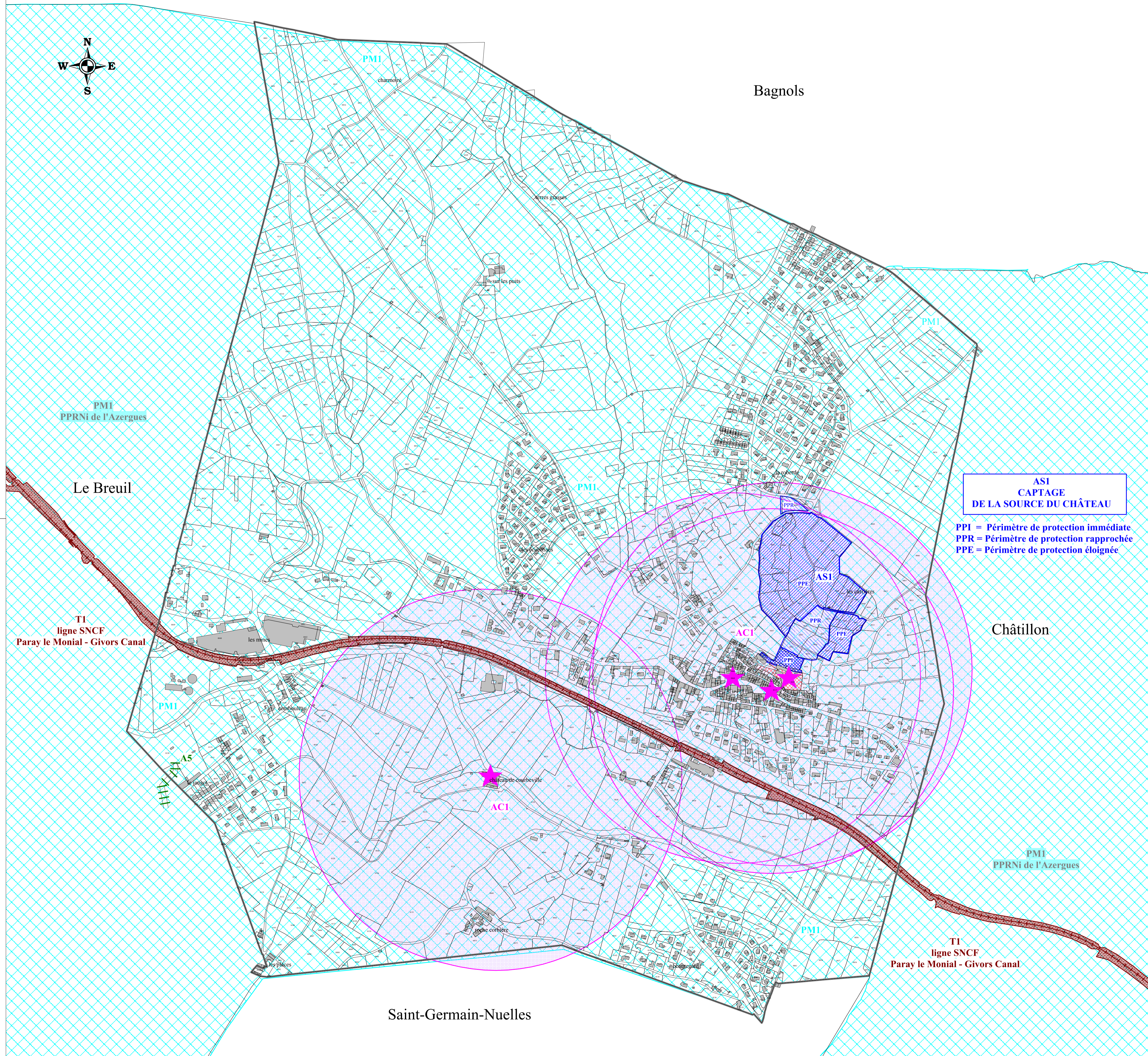
LÉGENDE

-  **A5** Canalisations publiques eau potable
-  **ACI** Protection des monuments historiques
1 : classés 2 : inscrits
-  **ASI** Périmètre de protection des eaux potables et minérales
-  **PPRN** **PMI** Risques naturels (voir plan de prévention spécifique et règlement)
-  **T1** Chemins de fer

0 100 200 300 400 500

Mètres

Échelle: 1:5000



**ASI
CAPTAGE
DE LA SOURCE DU CHÂTEAU**

PPI = Périmètre de protection immédiate
PPR = Périmètre de protection rapprochée
PPE = Périmètre de protection éloignée